

ГРАДОСТРОИТЕЛЬНЫЙ ПЛАН ЗЕМЕЛЬНОГО УЧАСТКА № RU77212000-049375

Градостроительный план земельного участка подготовлен на основании обращения Общества с ограниченной ответственностью "Спецспортпроект" от 27.01.2020

Местонахождение земельного участка

г. Москва, внутригородское муниципальное образование Хорошёво-Мнёвники, установлено относительно ориентира, расположенного в границах участка. Почтовый адрес ориентира: г. Москва, ул. Таманская, вл. 1, стр. 3

Описание границ земельного участка:

согласно Кадастровой выписке о земельном участке от 27.01.2020 № 77/ИСХ/20-114589.

Обозначение (номер) характерной точки	Перечень координат характерных точек в системе координат, используемой для ведения Единого государственного реестра недвижимости	
	X	Y
1	12159.78	-3846.66
2	12131.13	-3837.63
3	12123.13	-3859.56
4	12117.92	-3873.67
5	12113.29	-3885.38
6	12096.67	-3880.41
7	12096.68	-3879.29
8	12085.28	-3875.95
9	12084.97	-3877.3
10	12072.38	-3873.78
11	12094.28	-3791.85
12	12106.41	-3757.49
13	12149.05	-3655.71
14	12185.28	-3584.85
15	12259.55	-3624.54
16	12245.86	-3649.92
17	12248.42	-3674.28
18	12245.43	-3686.16
19	12198.6	-3752.9
20	12175.2	-3786.23
21	12184.02	-3794.07
1	12159.78	-3846.66

Кадастровый номер земельного участка (при наличии)

77:08:0013003:145

Площадь земельного участка

24002 ± 54 кв.м

Информация о расположенных в границах земельного участка объектах капитального строительства

Объекты капитального строительства отсутствуют

Информация о границах зоны планируемого размещения объекта капитального строительства в соответствии с утвержденным проектом планировки территории (при наличии)

Проект планировки утвержден. Координаты характерных точек не установлены.

Обозначение (номер) характерной точки	Перечень координат характерных точек в системе координат, используемой для ведения Единого государственного реестра недвижимости	
	X	Y
-	-	-

Реквизиты проекта планировки территории и (или) проекта межевания территории в случае, если земельный участок расположен в границах территории, в отношении которой утверждены проект планировки территории и (или) проект межевания территории

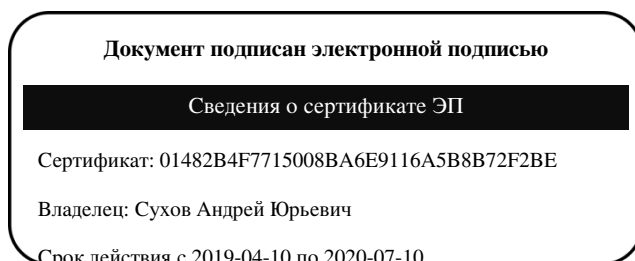
Проект межевания территории не утвержден.

- Проект планировки территории. Утвержден постановлением Правительства Москвы № 31-ПП от 27.01.2004 "О проекте планировки особо охраняемой природной территории "Памятник природы "Серебряный Бор".

Градостроительный план подготовлен

Комитетом по архитектуре и градостроительству города Москвы

**Первый
заместитель
председателя**



**Сухов
Андрей Юрьевич**

Дата выдачи 13.02.2020

1. Чертеж(и) градостроительного плана земельного участка

Чертеж(и) градостроительного плана земельного участка содержится в приложении к настоящему документу.

2. Информация о градостроительном регламенте, либо требованиях к назначению, параметрам и размещению объекта капитального строительства на земельном участке, на который действие градостроительного регламента не распространяется или для которого градостроительный регламент не устанавливается

Земельный участок расположен в территориальной зоне, для которой установлен градостроительный регламент. На часть земельного участка градостроительный регламент не устанавливается. На часть земельного участка действие градостроительного регламента не распространяется.

2.1. Реквизиты акта органа государственной власти субъекта Российской Федерации, органа местного самоуправления, содержащего градостроительный регламент, либо реквизиты акта федерального органа государственной власти, органа государственной власти субъекта Российской Федерации, органа местного самоуправления, иной организации, определяющего, в соответствии с федеральными законами, порядок использования земельного участка, на который действие градостроительного регламента не распространяется или для которого градостроительный регламент не устанавливается

Постановление Правительства Москвы от 28.03.2017 № 120-ПП "Об утверждении Правил землепользования и застройки города Москвы";
Постановление Правительства Москвы от 29 декабря 1998 № 1012 "О проектных предложениях по установлению границ особо охраняемых природных территорий: природно-исторического парка "Москворецкий" и природно-исторического парка "Останкино";
Постановление Правительства Москвы от 27.09.2005 № 742-ПП "О природно-историческом парке "Москворецкий".
Водный кодекс Российской Федерации от 03.06.2006 № 74-ФЗ.

2.2. Информация о видах разрешенного использования земельного участка

основные виды разрешенного использования земельного участка:

- Обеспечение занятий спортом в помещениях. Размещение спортивных клубов, спортивных залов, бассейнов, физкультурно-оздоровительных комплексов в зданиях и сооружениях (5.1.2)

условно разрешенные виды использования земельного участка:

Не установлены

вспомогательные виды разрешенного использования земельного участка:

- Деловое управление. Размещение объектов капитального строительства с целью: размещения объектов управленческой деятельности, не связанной с государственным или муниципальным управлением и оказанием услуг, а также с целью обеспечения совершения сделок, не требующих передачи товара в момент их совершения между организациями, в том числе биржевая деятельность (за исключением банковской и страховой деятельности) (4.1)
- Общественное питание. Размещение объектов капитального строительства в целях устройства мест общественного питания (рестораны, кафе, столовые, закусочные, бары) (4.6)
- Гостиничное обслуживание. Размещение гостиниц, а также иных зданий, используемых с целью извлечения предпринимательской выгоды из предоставления жилого помещения для временного проживания в них (4.7)

2.3. Предельные (минимальные и (или) максимальные) размеры земельного участка и предельные параметры разрешенного строительства, реконструкции объекта капитального строительства, установленные градостроительным регламентом для территориальной зоны, в которой расположен земельный участок:

Предельные (минимальные и (или) максимальные) размеры земельных участков, в том числе их площадь			Минимальные отступы от границ земельного участка в целях определения мест допустимого размещения зданий, строений, сооружений, за пределами которых запрещено строительство зданий, строений, сооружений	Предельное количество этажей и(или) предельная высота зданий, строений, сооружений	Максимальный процент застройки в границах земельного участка, определяемый как отношение суммарной площади земельного участка, которая может быть застроена, ко всей площади земельного участка	Требования к архитектурным решениям объектов капитального строительства, расположенным в границах территории исторического поселения федерального или регионального значения	Иные показатели
1	2	3	4	5	6	7	8
Длина, м	Ширина, м	Площадь, м ² или га					
не установлена	не установлена	не установлена	не установлены	Предельная высота (м.) - 10	Максимальный процент застройки (%) - без ограничений	не установлены	Максимальная плотность (тыс.кв.м/га) - 5 Суммарная поэтажная площадь объекта в габаритах наружных стен (кв.м.) - 12000

2.4. Требования к назначению, параметрам и размещению объекта капитального строительства на земельном участке, на который действие градостроительного регламента не распространяется или для которого градостроительный регламент не устанавливается:

Причины отнесения земельного участка к виду земельного участка, на который действие градостроительного регламента не распространяется или для которого градостроительный регламент не устанавливается	Реквизиты акта, регулирующего использование земельного участка	Требования к использованию земельного участка	Требования к параметрам объекта капитального строительства			Требования к размещению объектов капитального строительства	
			Предельное количество этажей и(или) предельная высота зданий, строений, сооружений	Максимальный процент застройки в границах земельного участка, определяемый как отношение суммарной площади земельного участка, которая может быть застроена, ко всей площади земельного участка	Иные требования к параметрам объекта капитального строительства	Минимальные отступы от границ земельного участка в целях определения мест допустимого размещения зданий, строений, сооружений, за пределами которых запрещено строительство зданий, строений, сооружений	Иные требования к размещению объектов капитального строительства
1	2	3	4	5	6	7	8
Особо охраняемая природная территория.	Постановление Правительства Москвы от 29 декабря 1998 № 1012 "О проектных	Для части земельного участка, площадью 158 кв.м, расположенной в границах особо	—	—	—	—	—

	<p>предложения по установлению границ особо охраняемых природных территорий: природно-исторического парка "Москворецкий" и природно-исторического парка "Останкино".</p> <p>Постановление Правительства Москвы от 27.09.2005 г. № 742-ПП "О природно-историческом парке "Москворецкий".</p>	<p>охраняемой природной территории, использование определяется уполномоченными органами исполнительной власти субъектов Российской Федерации.</p> <p>На особо охраняемой природной территории природного парка "Москворецкий" устанавливается следующий режим регулирования градостроительной деятельности: Режим № 5.</p> <p>На резервных участках Природного комплекса, включенных в границы особо охраняемой природной территории и освобождаемых от существующей застройки, допускается размещение объектов рекреационного, спортивно-оздоровительного, просветительского и иного назначения при обязательном озеленении и (или) обводнении не менее 80% поверхности земли и высоте зданий и сооружений не более 15 метров.</p>					
<p>Территория общего пользования - береговая полоса.</p>	<p>Водный кодекс Российской Федерации от 03.06.2006 № 74-ФЗ.</p>	<p>Для части земельного участка, площадью 6086 кв. м, занятой береговой полосой, использование определяется уполномоченными органами исполнительной власти субъектов Российской Федерации.</p>	—	—	—	—	—

В целях осуществления контроля за реализацией утвержденного архитектурно-градостроительного решения объекта в случаях, предусмотренных постановлением Правительства Москвы от 30.04.2013 №284-ПП архитектурно-градостроительные характеристики и параметры объектов должны соответствовать свидетельству об утверждении архитектурно-градостроительного решения объекта капитального строительства.

В соответствии с требованиями Постановления Правительства РФ от 03.03.2018 № 222 "Об утверждении Правил установления санитарно-защитных зон и использования земельных участков, расположенных в границах санитарно-защитных зон" при планировании строительства или реконструкции объекта, а также при наличии в границах земельного участка объектов, введенных в эксплуатацию, в отношении которых подлежат установлению санитарно-защитные зоны на основании постановления Главного государственного санитарного врача РФ от 25.09.2007 г. N 74 (ред. от 25.04.2014) «О введении в действие новой редакции санитарно-эпидемиологических правил и нормативов СанПиН 2.2.1/2.1.1.1200-03 «Санитарно-защитные зоны и санитарная классификация предприятий, сооружений и иных объектов»», правообладатели и (или) застройщики вышеуказанных объектов обязаны провести исследования (измерения) атмосферного воздуха, уровней физического и (или) биологического воздействия на атмосферный воздух за контуром объекта и представить в Федеральную службу по надзору в сфере защиты прав потребителей и благополучия человека (ее территориальные органы) заявление об установлении (или изменении) санитарно-защитной зоны.

3. Информация о расположенных в границах земельного участка объектах капитального строительства и объектах культурного наследия

3.1. Объекты капитального строительства
информация отсутствует

3.2. Объекты, включенные в единый государственный реестр объектов культурного наследия (памятников истории и культуры) народов Российской Федерации
не имеются

4. Информация о расчетных показателях минимально допустимого уровня обеспеченности территории объектами коммунальной, транспортной, социальной инфраструктур и расчетных показателях максимально допустимого уровня территориальной доступности указанных объектов для населения в случае, если земельный участок расположен в границах территории, в отношении которой предусматривается осуществление деятельности по комплексному и устойчивому развитию территории:

Информация о расчетных показателях минимально допустимого уровня обеспеченности территории								
Объекты коммунальной инфраструктуры			Объекты транспортной инфраструктуры			Объекты социальной инфраструктуры		
Наименование вида объекта	Единица измерения	Расчетный показатель	Наименование вида объекта	Единица измерения	Расчетный показатель	Наименование вида объекта	Единица измерения	Расчетный показатель
1	2	3	4	5	6	7	8	9
–	–	–	–	–	–	–	–	–
Информация о расчетных показателях максимально допустимого уровня территориальной доступности								
Наименование вида объекта	Единица измерения	Расчетный показатель	Наименование вида объекта	Единица измерения	Расчетный показатель	Наименование вида объекта	Единица измерения	Расчетный показатель
1	2	3	4	5	6	7	8	9
–	–	–	–	–	–	–	–	–

5. Информация об ограничениях использования земельного участка, в том числе, если земельный участок полностью или частично расположен в границах зон с особыми условиями использования территорий

Земельный участок полностью расположен в границах водоохранной зоны в соответствии с Водным кодексом Российской Федерации от 03.06.2006 N 74-ФЗ.

Площадь земельного участка, покрываемая зоной с особыми условиями использования территории, составляет – **24002 м²**

В границах водоохранной зоны, запрещаются:

- использование сточных вод в целях регулирования плодородия почв;
- размещение кладбищ, скотомогильников, мест захоронения отходов производства и потребления, химических, взрывчатых, токсичных, отравляющих и ядовитых веществ, пунктов захоронения радиоактивных отходов;
- осуществление авиационных мер по борьбе с вредными организмами;
- движение и стоянка транспортных средств (кроме специальных транспортных средств), за исключением их движения по дорогам и стоянки на дорогах и в специально оборудованных местах, имеющих твердое покрытие;
- строительство и реконструкция автозаправочных станций, складов горюче-смазочных материалов (за исключением случаев, если автозаправочные станции, склады горюче-смазочных материалов размещены на территориях портов, инфраструктуры внутренних водных путей, в том числе баз (сооружений) для стоянки маломерных судов, объектов органов федеральной службы безопасности), станций технического обслуживания, используемых для технического осмотра и ремонта транспортных средств, осуществление мойки транспортных средств;
- размещение специализированных хранилищ пестицидов и агрохимикатов, применение пестицидов и агрохимикатов;
- сброс сточных, в том числе дренажных, вод;
- разведка и добыча общераспространенных полезных ископаемых;

В границах водоохранной зоны допускаются проектирование, строительство, реконструкция, ввод в эксплуатацию, эксплуатация хозяйственных и иных объектов при условии оборудования таких объектов сооружениями, обеспечивающими охрану водных объектов от загрязнения, засорения, заиления и истощения вод в соответствии с

водным законодательством и законодательством в области охраны окружающей среды. Выбор типа сооружения, обеспечивающего охрану водного объекта от загрязнения, засорения, заиления и истощения вод, осуществляется с учетом необходимости соблюдения установленных в соответствии с законодательством в области охраны окружающей среды нормативов допустимых сбросов загрязняющих веществ, иных веществ и микроорганизмов. Под сооружениями, обеспечивающими охрану водных объектов от загрязнения, засорения, заиления и истощения вод, понимаются:

1) централизованные системы водоотведения (канализации), централизованные ливневые системы водоотведения;

2) сооружения и системы для отведения (сброса) сточных вод в централизованные системы водоотведения (в том числе дождевых, талых, инфильтрационных, поливомоечных и дренажных вод), если они предназначены для приема таких вод;

3) локальные очистные сооружения для очистки сточных вод (в том числе дождевых, талых, инфильтрационных, поливомоечных и дренажных вод), обеспечивающие их очистку исходя из нормативов, установленных в соответствии с требованиями законодательства в области охраны окружающей среды и Водного Кодекса;

4) сооружения для сбора отходов производства и потребления, а также сооружения и системы для отведения (сброса) сточных вод (в том числе дождевых, талых, инфильтрационных, поливомоечных и дренажных вод) в приемники, изготовленные из водонепроницаемых материалов. В отношении территорий садоводческих, огороднических или дачных некоммерческих объединений граждан, размещенных в границах водоохранных зон и не оборудованных сооружениями для очистки сточных вод, до момента их оборудования такими сооружениями и (или) подключения к системам, указанным в пункте 1), допускается применение приемников, изготовленных из водонепроницаемых материалов, предотвращающих поступление загрязняющих веществ, иных веществ и микроорганизмов в окружающую среду.

Часть земельного участка расположена в границах прибрежной зоны в соответствии с Водным кодексом Российской Федерации от 03.06.2006 N 74-ФЗ.

Площадь земельного участка, покрываемая зоной с особыми условиями использования территории, составляет – **15129 м²**

В границах прибрежных защитных полос наряду с вышеизложенными ограничениями запрещаются:

- 1) распашка земель;
- 2) размещение отвалов размываемых грунтов;
- 3) выпас сельскохозяйственных животных и организация для них летних лагерей, ванн.

Часть земельного участка расположена в границах охранной зоны особо охраняемой природной территории - памятника природы "Серебряный Бор" в соответствии с постановлением Правительства Москвы "О внесении изменений и дополнений в постановление Правительства Москвы от 15 февраля 2005 г. N 86-ПП" от 07.03.2006 № 151-ПП.

Площадь земельного участка, покрываемая зоной с особыми условиями использования территории, составляет – **23844 м²**

4.15. В целях защиты земель особо охраняемой природной территории - памятника природы "Серебряный Бор" от неблагоприятных антропогенных воздействий, на прилегающих к ней земельных участках создана охранный зона памятника природы "Серебряный Бор".

4.16. Режим охраны и использования территории охранной зоны памятника природы включает систему правил и мероприятий, необходимых для сохранения памятника природы, и устанавливается исходя из целей ее создания и требований природоохранного законодательства.

4.17. На территории охранной зоны устанавливаются ограничения хозяйственной и градостроительной деятельности, обеспечивающие снижение неблагоприятного воздействия на природные комплексы и объекты памятника природы. Пользователи земельных участков в границах охранной зоны памятника природы "Серебряный Бор" подписывают охранные обязательства по обеспечению сохранности и использованию земельных участков, расположенных в зоне застройки Серебряного Бора вне границ особо охраняемой природной территории "Памятник природы "Серебряный Бор".

4.18. Изъятие земельных участков, расположенных в границах охранной зоны памятника природы, у сторонних пользователей в случаях их использования не по целевому назначению, грубого или неоднократного нарушения сторонними землепользователями установленного природоохранного режима или причинения ими значительного ущерба природе производится в установленном действующим законодательством порядке.

Изъятые земельные участки подлежат передаче в соответствии с земельным законодательством дирекции памятника природы для использования по целевому назначению.

4.19. На территории охранной зоны памятника природы "Серебряный Бор" запрещается деятельность, которая может нанести ущерб природным комплексам и объектам растительного и животного мира и которая противоречит целям и задачам памятника природы, в том числе:

- искажения исторически сложившегося охраняемого ландшафта;
- действия, влекущие за собой увеличение рекреационной и других антропогенных нагрузок на природный комплекс памятника природы и его охранной зоны;
- проведение работ, которые могут привести к нарушению гидрогеологического режима местности, почвенного покрова, возникновению и развитию эрозионных и оползневых процессов;
- загрязнение почвы, замусоривание территории, захоронение бытовых и других отходов; устройство снегосвалок;
- загрязнение поверхностных и подземных вод неочищенными сточными водами и другими веществами; засорение поверхностных вод;
- заезд механизированных транспортных средств без специального разрешения, выдаваемого в установленном порядке;
- применение солей в качестве противогололедных средств без разрешения Департамента природопользования и охраны окружающей среды города Москвы;
- нарушение местообитаний видов растений и животных, включенных в Красную книгу города Москвы или являющихся редкими для памятника природы "Серебряный Бор";
- сжигание сухих листьев и травы, в том числе весенние палы;
- намеренное беспокойство, отлов и уничтожение, разорение гнезд и нор диких животных;
- проведение рубок ухода и санитарных рубок;
- повреждение или самовольные порубки деревьев и кустарников;
- самовольные посадки деревьев и кустарников, а также другие самовольные действия граждан, направленные на обустройство отдельных участков охранной зоны особо охраняемой природной территории;
- нарушение тишины при использовании радиоаппаратуры, магнитофонов и другой акустической техники;
- повреждение прогулочных дорог, ограждений, малых архитектурных форм, информационных щитов, стендов, указателей и других знаков;
- размещение на земельных участках охранной зоны памятника природы рекламных и информационных щитов, не связанных с функционированием памятников природы;
- размещение временных и постоянных торговых точек и других пунктов обслуживания отдыхающих без согласования с Департаментом природопользования и охраны окружающей среды города Москвы;
- использование участков для садоводства и огородничества;
- использование чуждых местной природе видов растений для озеленения участка;
- устройство выгребных ям при реконструкции и новом строительстве;
- использование для отопления угля и другого топлива, отличающегося повышенным содержанием выделяющихся при горении вредных веществ;
- осуществление иных действий, ведущих к изменению режима функционирования или внешнего вида охранной зоны памятника природы, а также к увеличению антропогенной нагрузки на нее.

4.20. В пределах территории охранной зоны памятника природы "Серебряный Бор" разрешается:

- реконструкция существующих зданий и сооружений, новое дачное строительство при условии, что обеспечивается озеленение не менее 80% поверхности земли, при этом высота зданий ограничивается 10 м, а заглубление фундамента
- строительство локальных очистных сооружений и прокладка коммуникаций, не связанные с вырубкой лесных насаждений;

4.21. В связи с географическими особенностями на территории памятника природы "Серебряный Бор" и в пределах его охранной зоны действует единый режим въезда механизированных и автотранспортных средств.

4.22. Сторонние пользователи обязаны беспрепятственно допускать на занимаемые ими земельные участки находящихся при исполнении служебных обязанностей представителей ГПУ "Управление "Серебряный Бор" и контролирурующих органов.

4.23. На территории охранной зоны памятника природы в строгом соответствии с ее функциональным зонированием и допустимыми видами пользования разрешается строительство сооружений и инженерно-технических коммуникаций, необходимых для обеспечения экологически ориентированного развития территории и экологически безопасного функционирования находящихся в ее границах сторонних пользователей, не подлежащих выводу.

4.24. Все работы по новому строительству и реконструкции существующих объектов, осуществляемые на территории охранной зоны памятника природы, в том числе расположенными здесь сторонними юридическими и физическими лицами на находящихся в их пользовании землях, производятся на основании распоряжения Правительства Москвы и только при наличии положительного заключения государственной экологической экспертизы, в соответствии с утвержденной градостроительной документацией и по согласованию с Департаментом природопользования и охраны окружающей среды города Москвы.

6. Информация о границах зон с особыми условиями использования территорий, если земельный участок полностью или частично расположен в границах таких зон:

Наименование зоны с особыми условиями использования территории с указанием объекта, в отношении которого установлена такая зона	Перечень координат характерных точек в системе координат, используемой для ведения Единого государственного реестра недвижимости		
	Обозначение (номер) характерной точки	X	Y
1	2	3	4
-	-	-	-

7. Информация о границах зон действия публичных сервитутов

отсутствует

Наименование зоны с особыми условиями использования территории с указанием объекта, в отношении которого установлена такая зона	Перечень координат характерных точек в системе координат, используемой для ведения Единого государственного реестра недвижимости		
	Обозначение (номер) характерной точки	X	Y
1	2	3	4
-	-	-	-

8. Номер и (или) наименование элемента планировочной структуры, в границах которого расположен земельный участок

Не установлен(ы)

9. Информация о технических условиях подключения (технологического присоединения) объектов капитального строительства к сетям инженерно-технического обеспечения, определенных с учетом программ комплексного развития систем коммунальной инфраструктуры поселения, городского округа

Подключение к сетям газораспределения

Информация о возможной максимальной нагрузке подключения:

-

Информация о возможных точках подключения:

газопровод среднего давления

Предварительные технические условия АО «Мосводоканал» (www.mosvodokanal.ru) от 29.01.2020 № 21-0702/20

Подключение к сетям водоснабжения

Информация о возможной максимальной нагрузке подключения:

60 куб.м/сут.

Информация о возможных точках подключения:

Источником водоснабжения для объекта является водопровод d=250 мм с западной стороны.

Предварительные технические условия АО «Мосводоканал» (www.mosvodokanal.ru)

Подключение к сетям водоотведения

Информация о возможной максимальной нагрузке подключения:

60 куб.м/сут.

Информация о возможных точках подключения:

канализационная сеть d=800мм с северо-восточной стороны.

10. Реквизиты нормативных правовых актов субъекта Российской Федерации, муниципальных правовых актов, устанавливающих требования к благоустройству территории

- Закон города Москвы № 18 от 30.04.2014 "О благоустройстве в городе Москве";

- Постановление Правительства Москвы № 623-ПП от 06.08.2002 "Об утверждении Норм и правил проектирования комплексного благоустройства на территории города Москвы МГСН 1.02-02".

11. Информация о красных линиях:

Информация отсутствует

Обозначение (номер) характерной точки	Перечень координат характерных точек в системе координат, используемой для ведения Единого государственного реестра недвижимости	
	X	Y
-	-	-

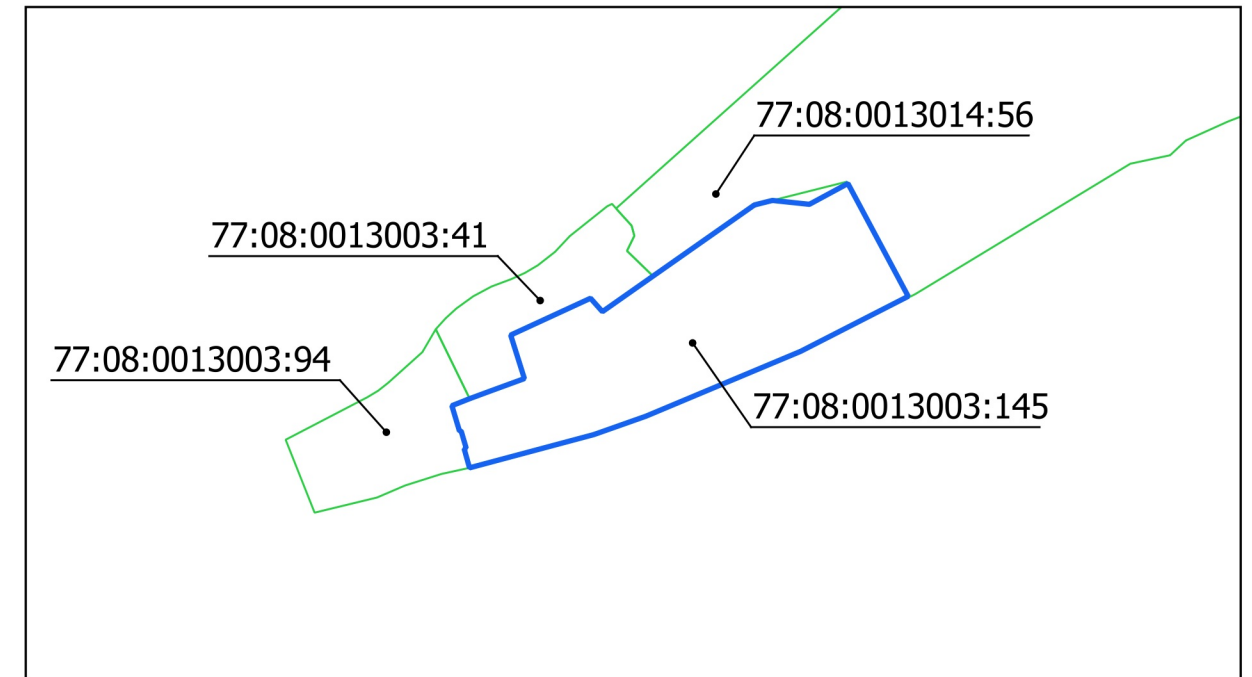
¹ Информация представлена на основании:

1.1. Постановления Правительства Москвы от 28.06.2017 № 396-ПП "О подготовке и выдаче градостроительных планов земельных участков в городе Москве".







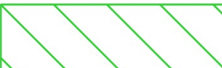

1.2. Протокола заседания Градостроительно-земельной комиссии города Москвы от 03.03.2016 №8.

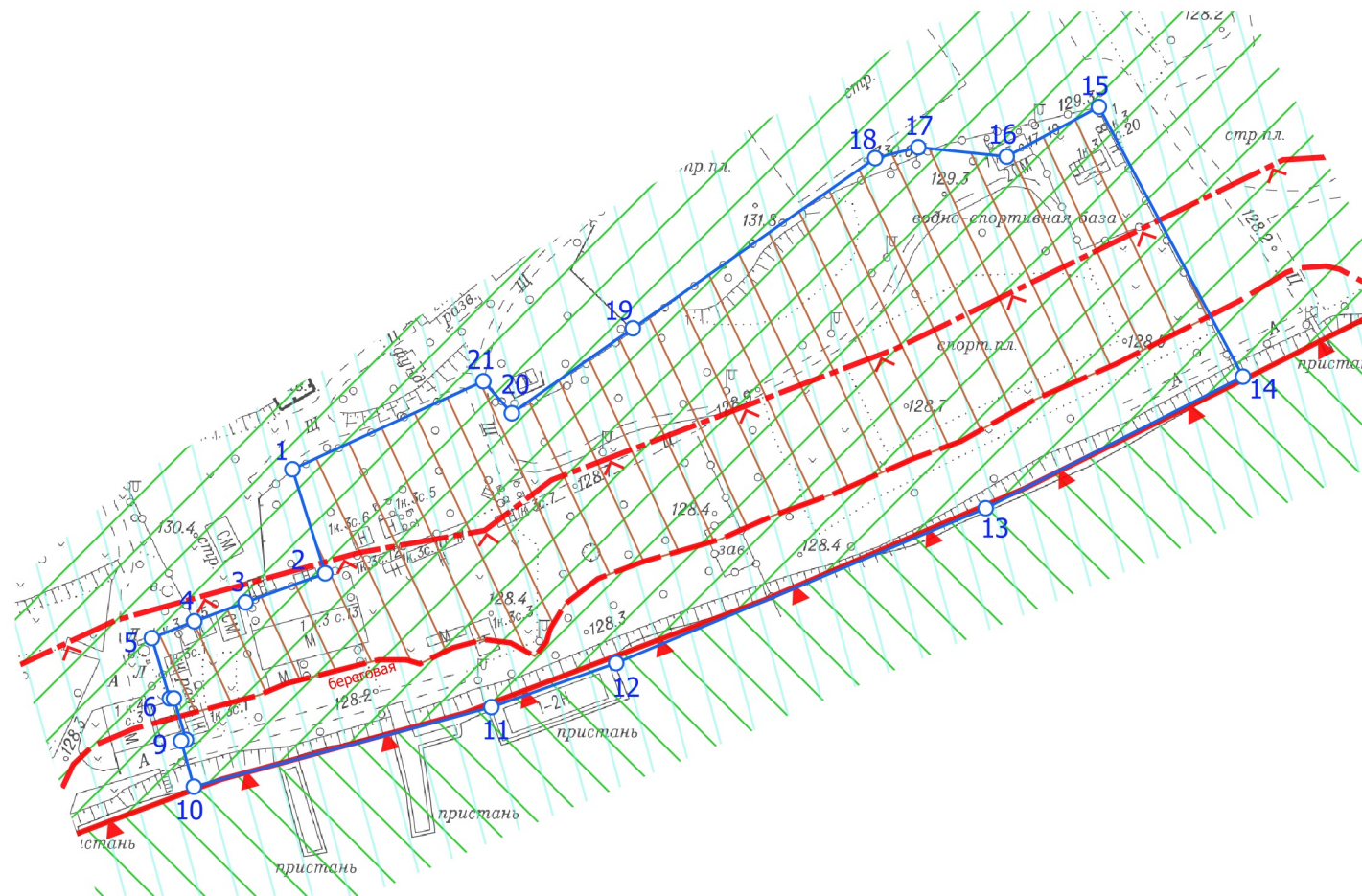
1. ЧЕРТЕЖ(И) ГРАДОСТРОИТЕЛЬНОГО ПЛАНА ЗЕМЕЛЬНОГО УЧАСТКА

Ситуационный план



Условные обозначения

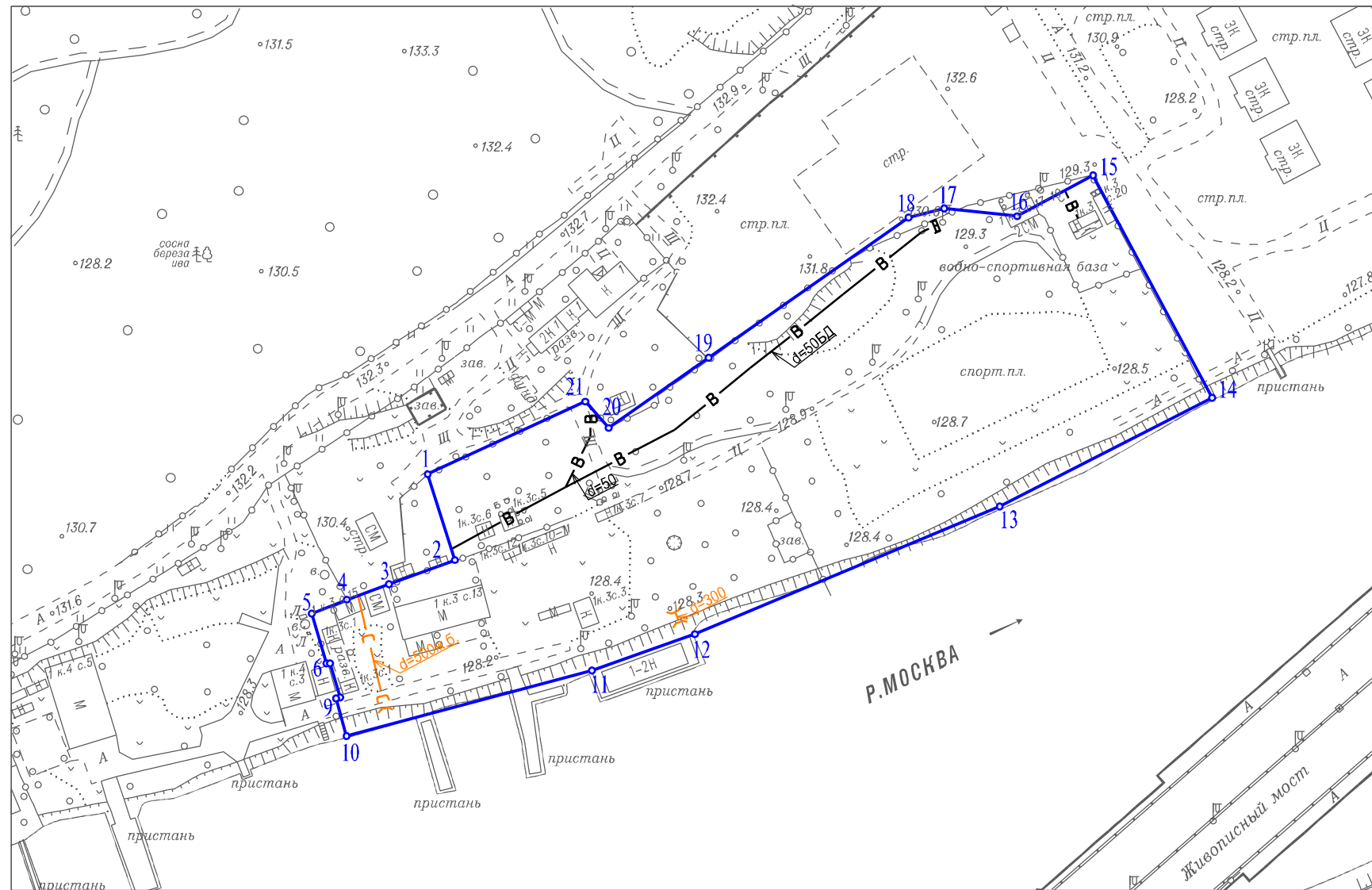
-  Границы земельного участка
-  Границы береговой полосы
-  Границы прибрежных зон
-  Границы особо охраняемых природных территорий
-  Охранные зоны особо охраняемых природных территорий
-  Территория водоохранной зоны
-  Территория зоны охраняемого ландшафта
-  Зона размещения объектов



Чертеж(и) градостроительного плана земельного участка разработан(ы) в масштабе 1:2000, на топографической основе, выполненной ГБУ «Мосгоргеотрест» в 2018 г.
Площадь земельного участка: 24002 ± 54 кв.м. (2,4002 га)

<p>ДОКУМЕНТ ПОДПИСАН ЭЛЕКТРОННОЙ ПОДПИСЬЮ</p> <p>Сертификат: 014B52CE0009ABFE8649F6425EAE6D1E27</p> <p>Владелец: Платонов Алексей Юрьевич</p> <p>Срок действия: с 18.11.2019 по 18.11.2020</p>	<p>Чертеж(и) градостроительного плана земельного участка разработан(ы) 30-01-2020 © ГБУ "Мосгоргеотрест"</p> <p>RU77212000-049375</p>
--	---

1. ЧЕРТЕЖ(И) ГРАДОСТРОИТЕЛЬНОГО ПЛАНА ЗЕМЕЛЬНОГО УЧАСТКА



Условные обозначения

- С — Водосток
- В — Водопровод

Чертеж(и) градостроительного плана земельного участка разработан(ы) в масштабе 1:2000, на топографической основе, выполненной ГБУ "Мосгоргеотрест" в 2018 г. Коммуникационные сети нанесены по состоянию на 10.2016 г.

Должность	Фамилия	Чертеж(и) с отображением расположенных в границах земельного участка коммуникационных сетей разработан(ы) по имеющимся данным 03.02.2020 г. © ГБУ "Мосгоргеотрест"
Инженер 2 кат.	Базеев Д.А.	
6d 02 ec 2e 76 cb 27 30 ab db 87 9b e2 3a 48 07 8c 32 d4 fb		ГПЗУ № RU77212000-049375